

OBSZARY PRIORYTETOWE DO REALIZACJI W DZIELNICACH:

Na warsztatach dzielnicowych, które odbywały się od 7 do 28 marca 2022 roku, mieszkańcy dokonywali wyborów priorytetów do realizacji w swoich osiedlach w ramach Dąbrowskiego Budżetu Partycypacyjnego na rok 2023:

1. Antoniów:


Osiedle Antoniów:

-  **Zagospodarowanie przestrzeni wspólnych;**



2. Błędów:

Osiedle Błędów:

-  **Infrastruktura czasu wolnego;**
(priorytet alternatywny: Projekty miękkie/społeczne);

Osiedle Łazy Błędowskie:


-  **Infrastruktura czasu wolnego;**

3. Gołonóg Południowy:


Osiedle Kasprzak:

-  **Infrastruktura drogowo-chodnikowa, ciągi piesze;**
(priorytet alternatywny: Miejsca postojowe i parkingi)

Osiedle Manhattan:

-  **Projekty miękkie/społeczne;**
(priorytet alternatywny: Infrastruktura drogowo-chodnikowa, ciągi piesze)


Osiedle Podlesie:

-  **Infrastruktura drogowo-chodnikowa, ciągi piesze;**
(priorytet alternatywny: Projekty miękkie/społeczne)




4. Gołonóg Północny:

Osiedle Broadway:

-  Infrastruktura drogowo-chodnikowa, ciągi piesze;
(priorytet alternatywny: Zieleń, łąki kwietne, dosadzenie, pielęgnacja / projekty miękkie/społeczne)

Osiedle Stary Gołonóg:

-  Infrastruktura drogowo-chodnikowa, ciągi piesze;
(priorytet alternatywny: Zieleń, łąki kwietne, dosadzenie, pielęgnacja)

Osiedle Gołonóg:

-  Infrastruktura drogowo-chodnikowa, ciągi piesze;
(priorytet alternatywny: Miejsca postojowe i parkingi)

5. Gołonóg Wschodni:

Osiedle Tworzeń:

-  Infrastruktura drogowo-chodnikowa, ciągi piesze;

Osiedle Górka Gołńska:

-  Infrastruktura drogowo-chodnikowa, ciągi piesze;

6. Łęka:

Osiedle Łęka:

-  Infrastruktura czasu wolnego;

7. Łosień:

Osiedle Łosień:

-  Infrastruktura drogowo-chodnikowa, ciągi piesze;




8. Mydlice:

Osiedle Mydlice Północne:


-  **Infrastruktura drogowo-chodnikowa, ciągi piesze;**
(priorytet alternatywny: Miejsca postojowe i parkingi);

osiedle Mydlice Południowe:


-  **Infrastruktura drogowo-chodnikowa, ciągi piesze;**
(priorytet alternatywny: Miejsca postojowe i parkingi / zielen, łąki kwietne, dosadzenie, pielęgnacja)

9. Okradzionów:


Osiedle Okradzionów:

-  **Zagospodarowanie przestrzeni „wspólnych”;**
(priorytet alternatywny: Infrastruktura czasu wolnego);

Osiedle Rudy:

-  **Zagospodarowanie przestrzeni „wspólnych”;**
(priorytet alternatywny: Projekty miękkie/społeczne)

Kuźniczka Nowa:

-  **Zagospodarowanie przestrzeni „wspólnych”;**
(priorytet alternatywny: Infrastruktura czasu wolnego)



10. Reden:

Osiedle Reden:

-  **Miejsca postojowe i parkingi;**

Osiedle Reden-Adamiecki:

-  **Infrastruktura drogowo-chodnikowa, ciągi piesze;**

Osiedle Aleje:

-  **Infrastruktura drogowo-chodnikowa, ciągi piesze;**

Osiedle Staszic:

-  **Infrastruktura drogowo-chodnikowa, ciągi piesze;**



11. Strzemieszyce Małe:

Osiedle Strzemieszyce Małe:

-  Infrastruktura czasu wolnego;

12. Strzemieszyce Wielkie:


Osiedle Strzemieszyce Wielkie:

-  Infrastruktura czasu wolnego;



13. Śródmieście:

Osiedle Śródmieście:


-  **Miejsca postojowe i parkingi;**
(priorytet alternatywny: Infrastruktura drogowo-chodnikowa, ciągi piesze)

Osiedle Stara Dąbrowa:

-  **Infrastruktura drogowo-chodnikowa, ciągi piesze**

14. Trzebieśławice:

Osiedle Trzebieśławice:

-  **Projekty miękkie/społeczne;**
(priorytet alternatywny: Zagospodarowanie przestrzeni „wspólnych”);

15. Tucznawa-Bugaj-Sikorka:

Osiedle Tucznawa-Bugaj-Sikorka:

-  **Miejsca postojowe i parkingi;**

16. Ujejsce:

Osiedle Ujejsce:

-  **Infrastruktura czasu wolnego;**



17. Ząbkowice:

Osiedle Ząbkowice:

-  **Infrastruktura czasu wolnego;**


Osiedle Młodych Hutników:

-  **Infrastruktura drogowo-chodnikowa, ciągi piesze;**




18. Zielona-Pogoria:


Osiedle Zielona-Korzeniec-Dziewiąty:

-  **Infrastruktura drogowo-chodnikowa, ciągi piesze;**
(priorytet alternatywny: Zagospodarowanie przestrzeni wspólnych)


Osiedle Łęknice:

-  **Infrastruktura drogowo-chodnikowa, ciągi piesze;**
(priorytet alternatywny: Zieleń, łąki kwietne, dosadzenie, pielęgnacja / projekty miękkie/społeczne)

Osiedle Piekło:

-  **Infrastruktura drogowo-chodnikowa, ciągi piesze;**
(priorytet alternatywny: Infrastruktura czasu wolnego)

Osiedle Marianki:

-  **Infrastruktura czasu wolnego;**
(priorytet alternatywny: Projekty miękkie/społeczne)



Osiedle Ratanice:

-  **Zagospodarowanie przestrzeni „wspólnych”;**